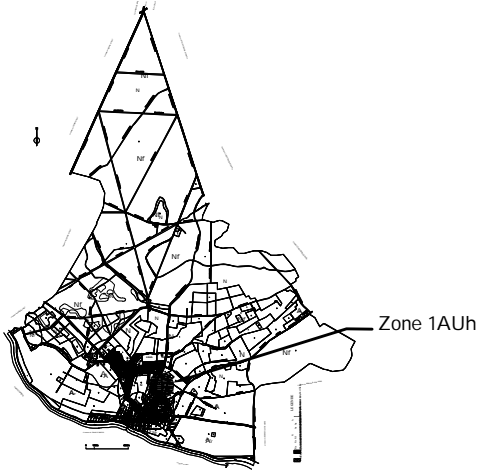


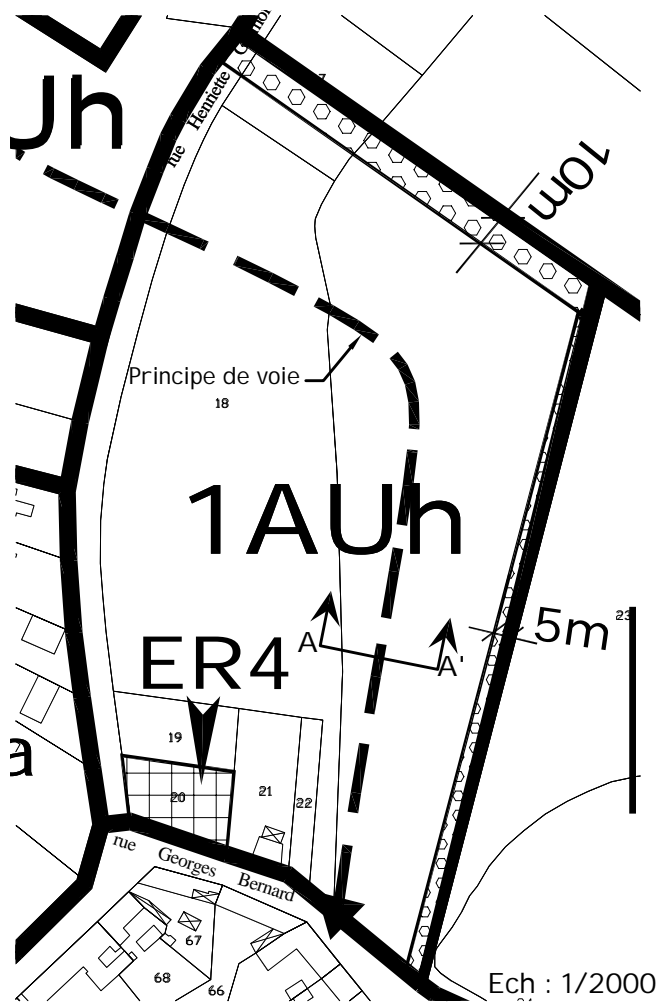
COMMUNE DE RETHONDES
PLAN LOCAL D'URBANISME

ORIENTATION D'AMENAGEMENT
ZONE 1AUh

PLAN DE SITUATION :



PLAN DE LA ZONE 1AUh:

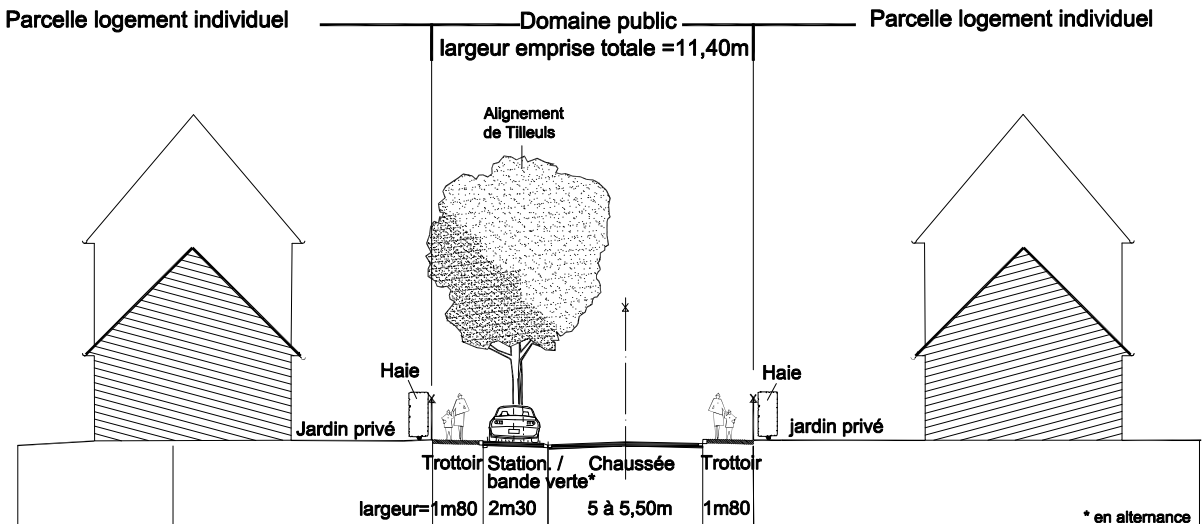


JUSTIFICATION DE LA ZONE :

Zone 1AUh :

Un principe de voie a été fixé afin de relier à la fois la zone 1AUh au reste du village et de relier la zone UA à la zone UC via la rue du Square de l'Espérance actuellement en impasse. L'objectif est de favoriser l'irrigation des déplacements intra-urbain et d'éviter les voies en impasse.

COUPE A-A' :



Ech : 1/250